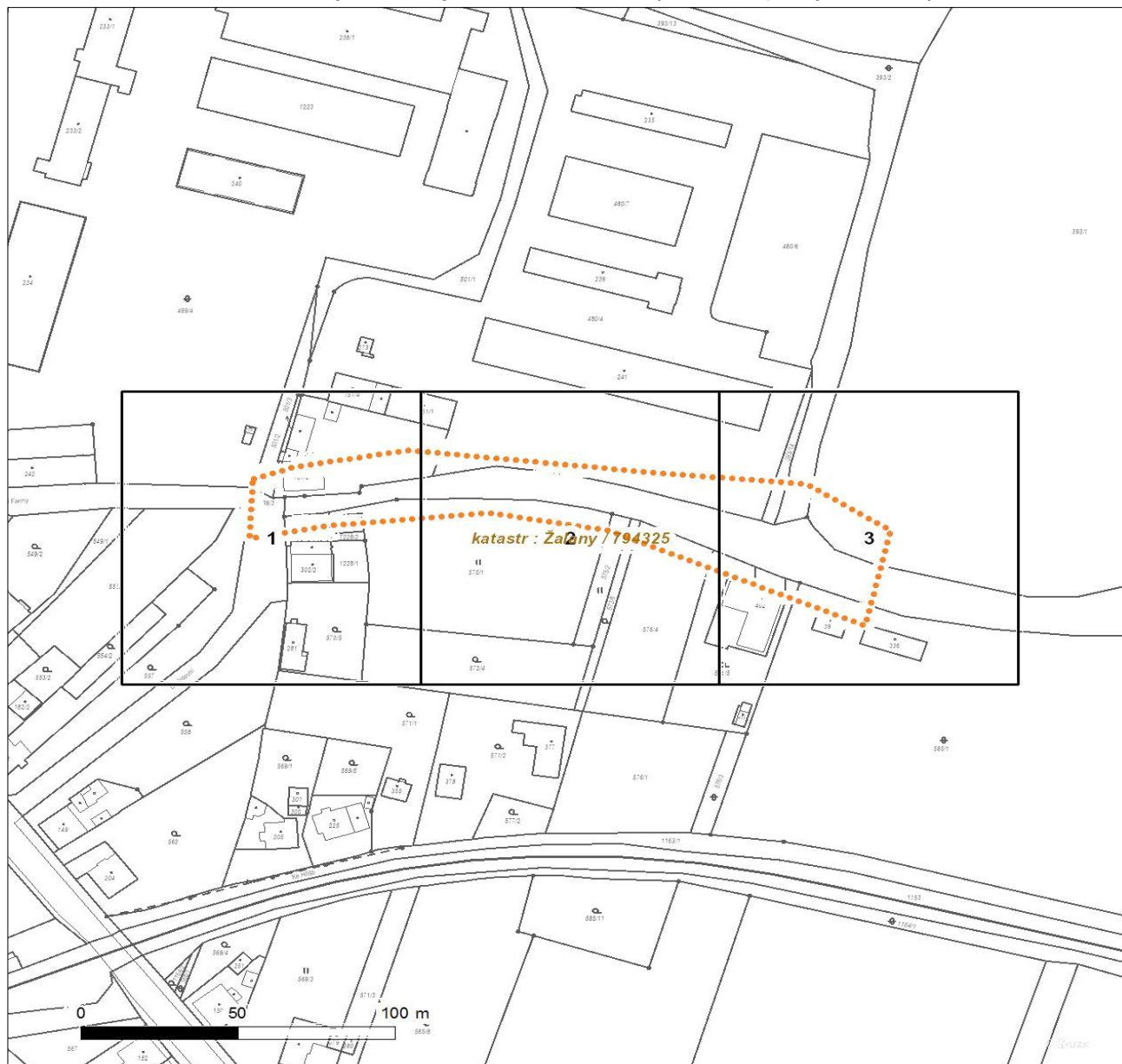




























Platí pouze se sdělením číslo 0101418795.

Zakreslené polohy zařízení v příloze jsou pouze informativní.

Situační výkres zájmového území (klad mapových listů)



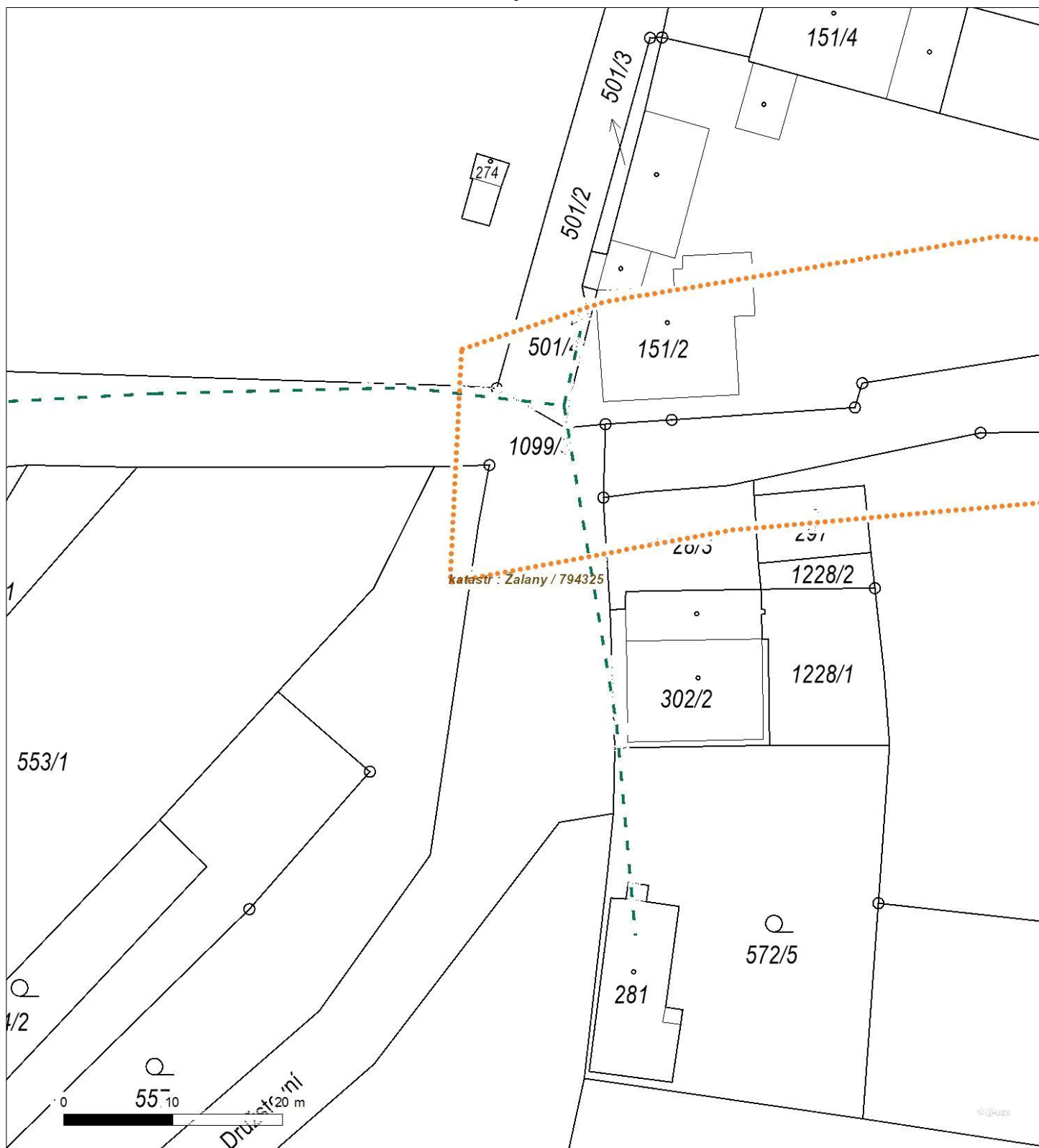
Není-li zobrazena katastrální mapa, zadejte žádost znovu. Katastrální mapa je generována prostřednictvím externí WMS služby, jejíž provoz nezajišťuje společnost ČEZ Distribuce, a. s.

LEGENDA			
	Podzemní vedení NN do 1 kV	 Stanice do 52 kV - stožárová	
	Nadzemní vedení NN do 1 kV	 Stanice do 52 kV - zděná	
	Podzemní vedení VN do 35 kV	 Transformovna (nad 52 kV)	
	Nadzemní vedení VN do 35 kV	 Probíhající investice ČEZ Distribuce	
	Podzemní vedení VVN 110 kV	 Stanice ČEZ Distribuce ve výstavbě	
	Nadzemní vedení VVN 110 kV	 Zařízení ČEZ Distribuce ve výstavbě	
	NN přívod odběratele	 Hranice katastrálního území	
	Zařízení technické infrastruktury		Nadzemní síť pro elektronickou komunikaci
	Cizí energetické vedení		Podzemní síť pro elektronickou komunikaci
	Zájmové území		HDPE trubka
		<i>Souběhy sítí pro elektronickou komunikaci s energetickými sítěmi:</i>	
			Souběh s podzemním vedením NN do 1 kV
			Souběh s nadzemním vedením NN do 1 kV
			Souběh s podzemním vedením VN do 35 kV
			Souběh s nadzemním vedením VN do 35 kV
			Souběh s podzemním vedením VVN 110 kV
			Souběh s nadzemním vedením VVN 110 kV

Platí pouze se sdělením číslo 0101418795.

Zakreslené polohy zařízení v příloze jsou pouze informativní.

Situační výkres - list 1

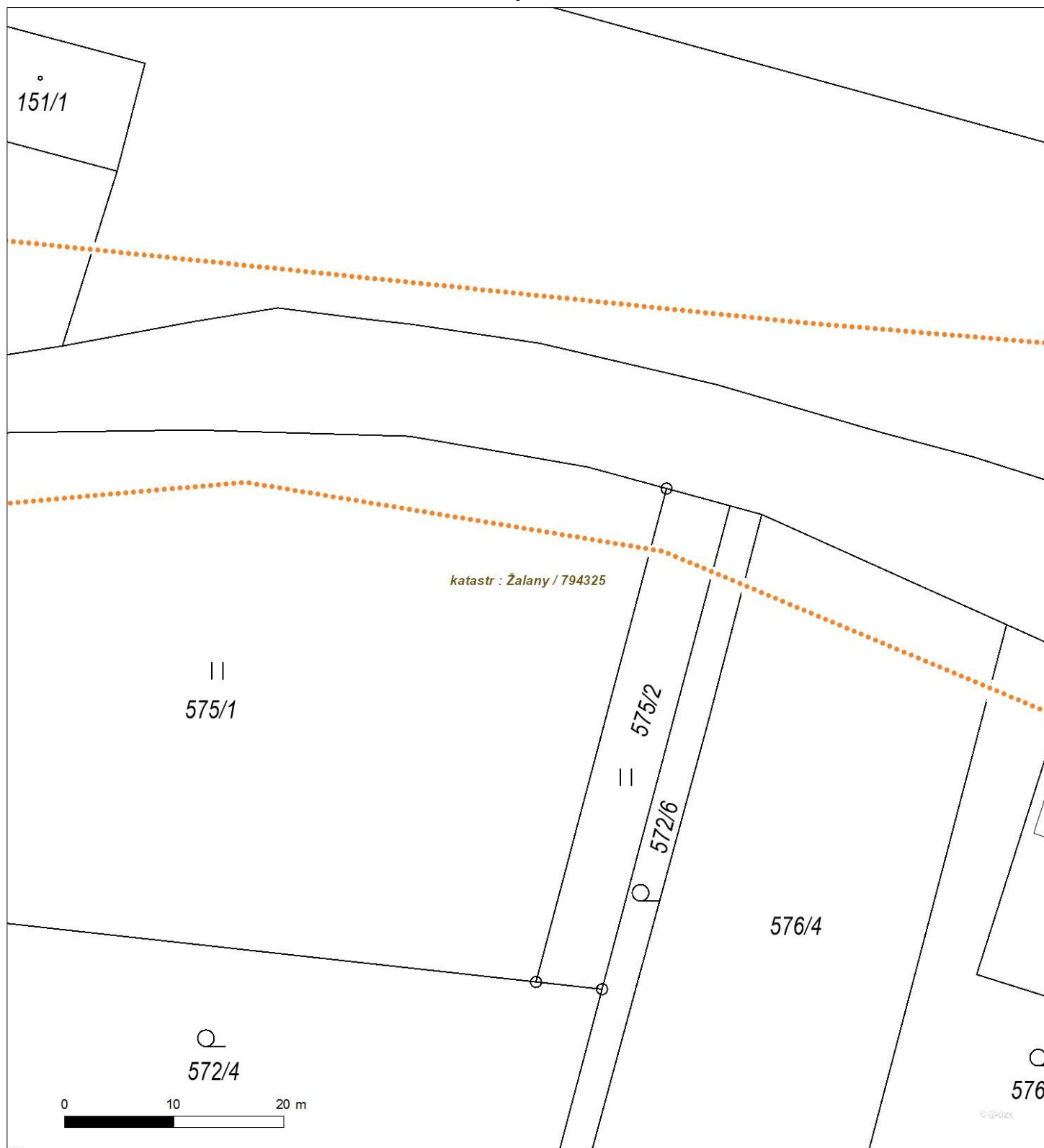


Není-li zobrazena katastrální mapa, zadejte žádost znovu. Katastrální mapa je generována prostřednictvím externí WMS služby, jejíž provoz nezajišťuje společnost ČEZ Distribuce, a. s.

Platí pouze se sdělením číslo 0101418795.

Zakreslené polohy zařízení v příloze jsou pouze informativní.

Situační výkres - list 2

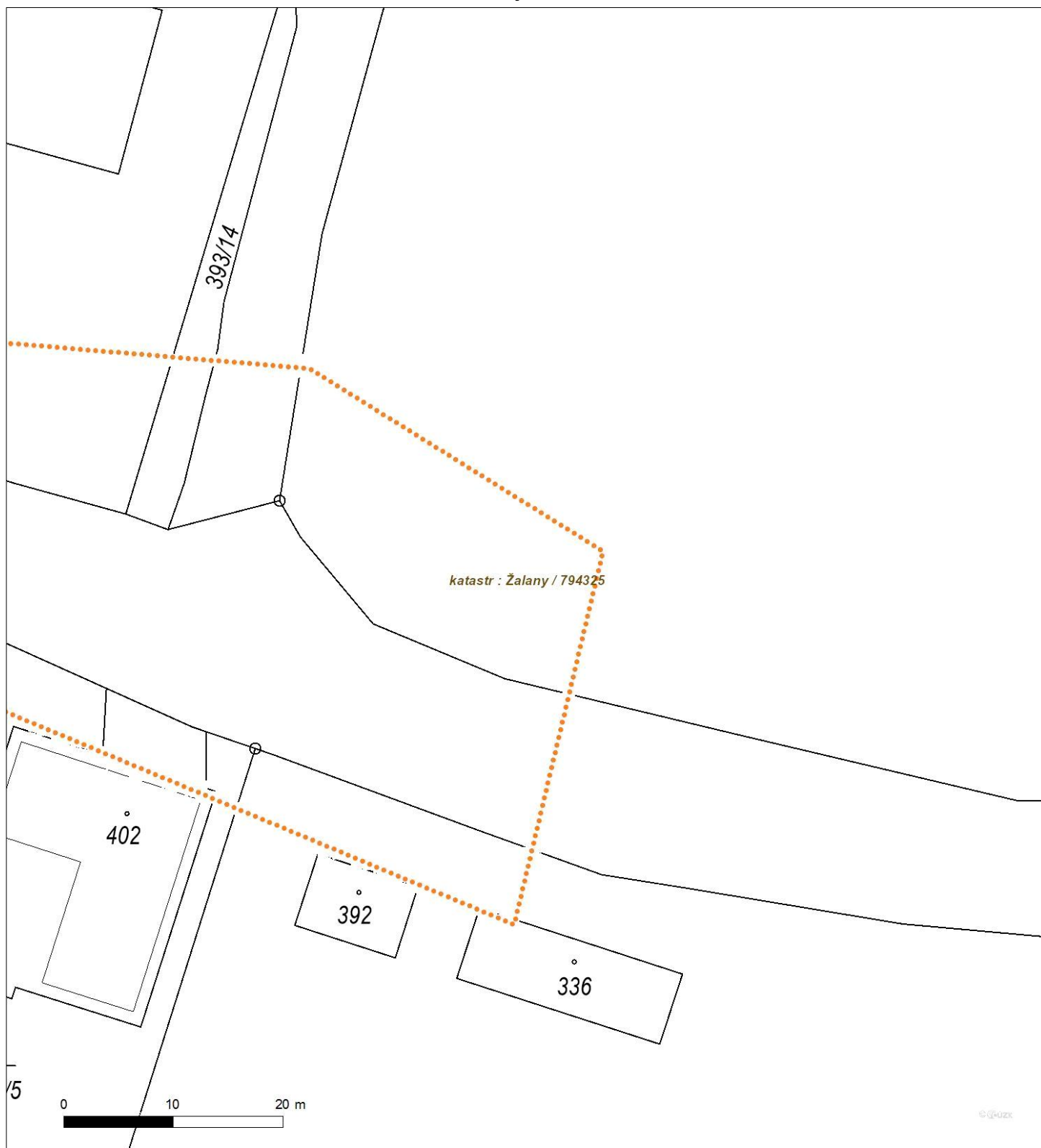


Není-li zobrazena katastrální mapa, zadejte žádost znovu. Katastrální mapa je generována prostřednictvím externí WMS služby, jejíž provoz nezajišťuje společnost ČEZ Distribuce, a. s.

Platí pouze se sdělením číslo 0101418795.

Zakreslené polohy zařízení v příloze jsou pouze informativní.

Situační výkres - list 3



Není-li zobrazena katastrální mapa, zadejte žádost znovu. Katastrální mapa je generována prostřednictvím externí WMS služby, jejíž provoz nezajišťuje společnost ČEZ Distribuce, a. s.